







# Programm 1. Quartal 2026



|                             |  |   |
|-----------------------------|--|---|
| <b>Mittwoch,<br/>24.12.</b> | <b>Heiligabend: gemeinsames<br/>Essen und Spaziergang</b>  |    |
| <b>Route</b>                | 18:00 h Eintreffen im Restaurant «Altes Klösterli» ,Apéro<br>anschließend Nachtessen<br>ca. 21:00 h Nachtspariergang vom Zoo zum Irchel, ca. 30 Minuten, eventuell<br>wenn Interesse längerer Spaziergang über den Zürichberg nach<br>Schwamendingen |   |
| <b>Treffpunkt</b>           | 18:00 h im Restaurant Altes Klösterli, zu Fuss ca. 10 Minuten von der<br>Endhaltestelle Tram Nr. 5 oder 6, «Zürich Zoo», entfernt  |   |
| <b>Kosten</b>               | Fahrtkosten, Essen<br><a href="https://www.zoo.ch/de/essen-trinken/restaurant-altes-kloesterli/speisen-getraenke">https://www.zoo.ch/de/essen-trinken/restaurant-altes-kloesterli/speisen-getraenke</a>  |   |
| <b>Ausrüstung</b>           | dem Wetter angepasst   |   |
| <b>Anmeldung</b>            | <b>Bitte bis spätestens Sonntagabend, 21.Dezember</b> an <a href="mailto:info@plein-air.ch">info@plein-air.ch</a>  |   |
| <b>Dienstag<br/>06.01.</b>  | <b>Drei Königinnentour<br/>(Schneeschuh-) Wanderung<br/>mit einer Überraschung am Schluss</b>  |  |
| <b>Route</b>                | Gross - Entenbach - Rämpelensäge - Geissgütsch - Friherrenberg - Einsiedeln<br>Am Schluss tauchen wir in die Geschichte der 3 Königinnen ein.<br>Mehr verrate ich dazu noch nicht.   |   |
| <b>Anforderung</b>          | Reine Laufzeit ca. 3 h (mit Schneeschuhen etwas länger), 310 m ♂ und ♀, 8.5 Km   |   |
| <b>Treffpunkt</b>           | 10:44 h Gross, Ebenau, Rückreise ab Einsiedeln, Bahnhof ca. 17:00 h  |   |
| <b>Kosten</b>               | An- und Rückreise, Kaffee unterwegs (hoffentlich), Eintritt Überraschung 9 CHF   |   |
| <b>Ausrüstung</b>           | Winterwanderausrüstung (je nach Wetter mit Schneeschuhen), Picknick  |   |
| <b>Anmeldung</b>            | <b>Bis Sonntag, 4. Januar</b> an <a href="mailto:info@plein-air.ch">info@plein-air.ch</a>  |   |

|                           |   |  |
|---------------------------|---|--|
| <b>Sonntag<br/>11.01.</b> | <b>Wer ist die Werwölfin?</b>   |   |
| <b>Route</b>              | Spielnachmittag von 14 - 18 h   |  |
| <b>Anforderung</b>        | Spielfreude!  |  |
| <b>Treffpunkt</b>         | Privat in 8048 Zürich   |  |
| <b>Kosten</b>             | Keine. Es gibt eine Pause mit Tee, Kaffee, Kuchen, Brötli   |  |
| <b>Anmeldung</b>          | <b>Bis Donnerstag, 8. Januar</b> per Mail an <a href="mailto:info@plein-air.ch">info@plein-air.ch</a>   |  |
| <b>Bemerkung</b>          | <p>Das Spiel „Werwolf“ ist ein Spiel der etwas anderen Art. Es kann nur in einer grösseren Gruppe gespielt werden. Es geht nicht individuell ums Gewinnen, sondern ums Herausfinden, wer die Werwölfe sind. Spannend!</p> <p>Aus Platzgründen ist die Teilnehmerzahl auf 11 Frauen beschränkt. Leider gilt wieder mal: di schnäller isch di gschwinder.</p> |  |
| <b>Sonntag<br/>18.01.</b> | <b>Schneeschuhtour<br/>Brunni-Furggelensattel</b>   |  |
| <b>Route</b>              | Brunni SZ (1090 m) - Furggelen (1526 m) - eventuell Furggelenstock (1656 m) - und zurück nach Brunni SZ   |  |
| <b>Anforderung</b>        | Wanderzeit ca. 3 h / 480 m ⤴ und ⤵<br>Gipfelstürmerinnen können noch auf den Furggelenstock steigen;<br>zusätzlich 150 m ⤴ und ⤵ und 3/4 h extra  |  |
| <b>Treffpunkt</b>         | 09:51 h Brunni SZ, Rest. Brunni (Bus 554 ab Einsiedeln)<br>ab Zürich 08:43 h, ich werde euch erst in Einsiedeln beim Bus treffen  |  |
| <b>Kosten</b>             | Billett Wohnort-Brunni Rest. Brunni retour  |  |
| <b>Ausrüstung</b>         | Ausrüstung für Schneeschuhtouren, LVS (Lawinen-Suchgerät) nicht notwendig, Picnic (Einkehrmöglichkeit auf dem Furggelensattel)  |  |
| <b>Anmeldung</b>          | <b>Bis spätestens Freitagabend, 16. Januar</b> an <a href="mailto:info@plein-air.ch">info@plein-air.ch</a> ,<br>unter Angabe deiner Handynummer   |  |
| <b>Bemerkung</b>          | Bescheid per Mail bis spätestens am Samstagabend, 17. Januar, ob die Tour durchgeführt wird. Wenn kein Schnee liegt, würden wir die Tour als Wanderung machen   |  |

|                           |  |   |
|---------------------------|--|---|
| <b>Samstag<br/>07.02.</b> | <b>Schneeschuhtour<br/>Adlerhorst</b>  |  |
| <b>Route</b>              | Weglosen - mit der Bahn hoch nach Hoch-Ybrig, Seebli (Bergstation 1450 m) - Fuederegg - Roggenegg (1573 m) Adlerhorst - Oberiberg (1110 m)                     |   |
| <b>Anforderung</b>        | Reine Laufzeit ca. 3,5 h / 250 m $\nearrow$ und 600 m $\searrow$ 7 Km  |   |
| <b>Treffpunkt</b>         | 10:10 h Unteriberg, Talstation Weglosen (Bus 556 ab Einsiedeln)<br>Retour ab Oberiberg, Neuseewen  |   |
| <b>Kosten</b>             | Fahrkosten, Weglosenbahn 20 CHF, Kaffee in Bergbeizli Adlerhorst   |   |
| <b>Ausrüstung</b>         | Schneeschuhe, Stöcke, kein LVS notwendig, Picknick   |   |
| <b>Anmeldung</b>          | <b>Bis Donnerstag, 5. Februar</b> an <a href="mailto:info@plein-air.ch">info@plein-air.ch</a>  |   |
| <b>Samstag<br/>14.02.</b> | <b>Schneeschuhtour<br/>auf dem Kronberg (Appenzell)</b>  |  |
| <b>Route</b>              | Schwägalp (1353 m) - Kronberg (1663 m) - Gontenbad (884 m)   |   |
| <b>Anforderung</b>        | Wanderzeit ca. 4 1/2 h 462 m $\nearrow$ und 780 m $\searrow$ . Die Tour kann abgekürzt werden, indem du vom Kronberg mit der Gondelbahn hinunterfährst.        |   |
| <b>Anreise</b>            | 10:10 h Schwägalp Säntis-Schwebebahn (Bus 791)<br>Zürich ab 8:08 h (IR13 Richtung Sargans), Gossau ab 09:21 h, Urnäsch ab 09:47 h                              |   |
| <b>Treffpunkt</b>         | Zürcherinnen am Gleis, ich werde euch erst auf der Schwägalp treffen, da ich über Rapperswil reise   |   |
| <b>Kosten</b>             | Billett Wohnort- Schwägalp Säntis-Schwebebahn und retour ab Gontenbad  |   |
| <b>Ausrüstung</b>         | Ausrüstung für Schneeschuhtouren mit warmen Kleidern, LVS (Lawinen-Suchgerät) nicht notwendig, Picnic  |   |
| <b>Anmeldung</b>          | <b>Bis Donnerstagabend, 12. Februar</b> an <a href="mailto:info@plein-air.ch">info@plein-air.ch</a><br>unter Angabe deiner Handynummer                         |   |
| <b>Bemerkung</b>          | Bescheid per Mail bis spätestens am Freitagabend, 13. Februar: Durchführung der Tour oder Absage oder alternative Tour je nach Schnee -und Wetterverhältnissen |   |

|                             |  |  |
|-----------------------------|--|--|
| FR bis SO<br>27.02. – 1.03. | <b>Schneeschuhlaufen am Ofenpass</b>    |  |
| <b>Routen</b>               | Je nach Schneeverhältnissen im Münstertal und hinter dem Ofenpass.   |  |
| <b>Anforderung</b>          | Kondition für ca. 4 h laufen pro Tag, max. 500 – 600 m ♂ und ♀.  |  |
| <b>Treffpunkt</b>           | Zürich ab 8:07 h, Süssom Givè Passhöhe an 11:06 h<br>Freitag, 12:00 h startet die erste Tour   |  |
| <b>Kosten</b>               | Pro Person im DZ mit HP, Gästekarte und Wellness 260 CHF (2 x 130 CHF).<br>Dazu Fahrkosten, Getränke, Restaurants...   |  |
| <b>Unterkunft</b>           | Hotel Süssom-Givè, Ofenpass, <a href="http://www.ofenpass.ch">www.ofenpass.ch</a> .<br>Es sind fünf Doppelzimmer reserviert.   |  |
| <b>Ausrüstung</b>           | Schneeschuhe, Stöcke mit grossen Wintertellern, gut imprägnierte Bergschuhe oder Winterwanderschuhe, wasserdichte Hose und Jacke, Mütze, Handschuhe inkl. Ersatz, ev. Gamaschen. Skiunterwäsche, Sonnenbrille und -crème, Badehose, Picknick für den 1. Tag (Sandwichs für die folgenden Tage können im Hotel gekauft werden), Thermosflasche, Kleider für abends.<br><br><b>!!! Alle Frauen müssen ein komplettes Lawinenset dabeihaben !!!</b><br><b>!!! (Lawinensuchgerät, Schaufel, Sonde) !!!</b> |  |
| <b>Anmeldung</b>            | <b>Bis Ende Januar 2026</b> an <a href="mailto:info@plein-air.ch">info@plein-air.ch</a>  |  |
| <b>Bemerkung</b>            | Ich besuche im Februar einen Kurs bei den Bündner Wanderwegen zum Leiten von Schneeschuhtouren und kann danach hoffentlich die LSV benutzen und erklären sowie die Schneeverhältnisse gut einschätzen 😊  |  |
| Sonntag<br>08.03.           | <b>Biberspuren im Aargau</b>    |  |
| <b>Route</b>                | Wir begeben uns auf Biberspurensuche und ich erzähle euch einiges über den Biber, seinen Lebensraum und seine Lebensweise. Wir gehen dabei hauptsächlich auf Fusswegen aber zwischendurch auch durchs Dickicht.  |  |
| <b>Anforderung</b>          | leichte Wanderung (reine Wanderzeit 2-3 h)   |  |
| <b>Treffpunkt</b>           | im Kanton Aargau - wird erst kurz vor der Durchführung bekanntgegeben (erreichbar mit öffentlichen Verkehrsmitteln). Zeitrahmen ca. 10.00 h – 16.00 h  |  |
| <b>Kosten</b>               | Billett für ÖV, ev. Kaffeehalt   |  |
| <b>Ausrüstung</b>           | angepasste Outdoor-Bekleidung, gute Schuhe, Mittagsverpflegung und Getränk   |  |
| <b>Anmeldung</b>            | <b>Bis Donnerstag, 5. März</b> an <a href="mailto:info@plein-air.ch">info@plein-air.ch</a><br>Eine Anmeldung ist erforderlich - zur Bekanntgabe des Treffpunkts  |  |
| <b>Bemerkung</b>            | Die Route passe ich den Winter-Aktivitäten des Bibers an, damit wir eindrückliche Biberspuren sehen können. Biber selbst zu sehen, ist unwahrscheinlich, da sie nachtaktiv sind. Die Tour wird bei jeder Witterung durchgeführt.   |  |

|   |  |  |
|---|--|--|
| <b>DI bis SA</b><br><b>10. bis 14.03.</b> | <b>Winterwandern oder Langlaufen</b><br><b>im Oberengadin</b>  |   |
| <b>Anforderung</b>                        | leicht bis sportlich, vergnüglich bis seriös, erholsam bis zielstrebig, zusammen oder individuell.   |  |
| <b>Treffpunkt</b>                         | Anreise eigenständig   |  |
| <b>Kosten</b>                             | An- und Rückreise, Übernachten 20 CHF pro Nacht + Kurtaxe, die Essenskosten teilen wir.  |  |
| <b>Ausrüstung</b>                         | Wanderschuhe und/oder Langlaufausrüstung, was man sonst so zum Übernachten braucht.  |  |
| <b>Anmeldung</b>                          | <b>Bis spätestens Samstag, 28. Februar</b> an <a href="mailto:info@plein-air.ch">info@plein-air.ch</a><br>(es geht nach dem Eingang der Anmeldungen) |  |
| <b>Bemerkung</b>                          | In meiner Wohnung in Maloja haben 5 Frauen Platz, man kann ab zwei Übernachtungen mitkommen.   |  |
| <b>Samstag</b><br><b>21.03.</b>           | <b>Wanderung Wehntal</b>   |  |
| <b>Route</b>                              | Steinmaur - Oberweningen - Niederweningen - Gipsgrube - Höhtal   |  |
| <b>Anforderung</b>                        | einfache Wanderung 4 $\frac{1}{4}$ h 580 m $\nearrow$  |  |
| <b>Treffpunkt</b>                         | 09:47 h Steinmaur<br>Zürich HB ab 09:22 h, S15, Gleis 41/42  |  |
| <b>Kosten</b>                             | Restaurant am Schluss  |  |
| <b>Ausrüstung</b>                         | zum Wandern, Picknick  |  |
| <b>Anmeldung</b>                          | <b>Anmeldung bis Donnerstag, 19. März</b> an <a href="mailto:info@plein-air.ch">info@plein-air.ch</a>  |  |

|                           |   |   |
|---------------------------|---|---|
| <b>Samstag<br/>28.03.</b> | <b>Mitfrauenversammlung<br/>mit Rahmenprogramm</b>  |  |
| <b>Ort</b>                | Regenbogenhaus <a href="http://www.dasregenbogenhaus.ch">www.dasregenbogenhaus.ch</a>   |   |
| <b>Programm</b>           | Rahmenprogramm (Details werden mit der Einladung Ende Februar verschickt)<br>16:00 h - 18:00 h Mitfrauenversammlung<br>18:00 h Essen im Restaurant Santa Lucia am Limmatplatz |   |
| <b>Traktanden</b>         | Traktanden für die MV bitte <b>bis Montag, 23. Februar:</b><br>einreichen an <a href="mailto:info@plein-air.ch">info@plein-air.ch</a>   |   |
| <b>Organisation</b>       | Der Vorstand  |   |

Bis bald,  
Angebote für das 2. Quartal 2026 bitte bis 28. Februar an [info@plein-air.ch](mailto:info@plein-air.ch)

