




# Programm 4. Quartal 2019



<b>Sonntag 13.10.</b>	<b>Aussichtsreiche Höhenwanderung über den Hüttchopf im Tössthal</b>	
<b>Route</b>	Steg - Tannen - Hüttchopf - Scheidegg - Oh - Wald	
<b>Anforderung</b>	Einfache Wanderung, reine Wanderzeit 4 h, ca. 500 m ↗ und 600 m ↘	
<b>Treffpunkt</b>	Steg Bahnhof 9:30 h	
<b>Kosten</b>	Bahnbillette Wohnort nach Steg. Rückfahrt ab Wald. Kaffeehalt in Scheidegg.	
<b>Ausrüstung</b>	Wanderschuhe, Picknick, evtl. Stöcke.	
<b>Anmeldung</b>	<b>Bis Donnerstag, 10. Oktober</b> an <a href="mailto:info@plein-air.ch">info@plein-air.ch</a>	
<b>Bemerkung</b>	Durchführungsbescheid bis Freitagabend per Mail.	
<b>Samstag 19.10.</b>	<b>Wandern im schönen Klettgau</b>	
<b>Route</b>	Beggingen, Schleithem, Hallauer Berg, Wilchinger Berg, Trasadingen	
<b>Anforderung</b>	Wanderzeit ca. 5 h, max. 200 m ↗ und ↘, einfache Wanderung	
<b>Treffpunkt</b>	7:55 h Zürich HB am Kopf vom Gleis 5, Abfahrt des RE nach Schaffhausen um 8:05 h (Bus ab Schaffhausen 8:50 h nach Beggingen)	
<b>Kosten</b>	Bahn/Busbillet, ev. Kafi und öppis dezue	
<b>Ausrüstung</b>	Picknick, Trekking- oder Wanderschuhe, Sitzplätz	
<b>Anmeldung</b>	<b>Bis Donnerstag, 17. Oktober</b> an <a href="mailto:info@plein-air.ch">info@plein-air.ch</a>	
<b>Bemerkung</b>	Ankunft in Zürich voraussichtlich 17:55 h oder 18:23 h	

<b>Samstag 26.10.</b>	<b>Wanderung auf den Gulmen ab Arvenbüel</b>	
<b>Route</b>	Arvenbüel 1272 m - Gulmen 1788 m - Arvenbüel 1272 m	
<b>Anforderung</b>	Wanderzeit 4 h, ca. 600 m ⤴ und ⤵	
<b>Treffpunkt</b>	09:37 h Amden, Arvenbüel Rückreise ab Arvenbüel, Obern: 17:21 h	
<b>Kosten</b>	Fahrkosten <b>Wir offerieren am Schluss ein Zvieriplättli im „Pilzli“</b>	
<b>Ausrüstung</b>	Wanderausrüstung, Picknickli	
<b>Anmeldung</b>	<b>Bis Donnerstag, 24. Oktober</b> an <a href="mailto:info@plein-air.ch">info@plein-air.ch</a>	
<b>Bemerkung</b>	Bei schlechtem Wetter machen wir eine kleine Wanderung, nachher singen und musizieren am Lagerfeuer (im Pilzli)	
<b>SA und SO 2. und 3.11.</b>	<b>Gemütliches Wochenende in der Hütte des SAC Pfannenstiel auf dem Tanzboden</b>	
<b>Samstag</b>	Aufstieg von Ebnat Kappel (gut 3 h, 810 m ⤴) <b>oder</b> Aufstieg von Müselen oberhalb Rieden (1 ½ h, 500 m ⤴) - falls sich genügend Autofahrerinnen finden lassen Anschliessend gemütliches Zusammensein mit Plaudern, Spielen und Kochen (Selbstkocherhütte)	
<b>Sonntag</b>	Je nach Wetter spielen oder kleine Wanderung, Abstieg nach Müselen oder weiter bis Rieden.	
<b>Anforderung</b>	Musse und Spielfreude, Lust auf einfaches Hüttenleben	
<b>Treffpunkt</b>	Für den langen Aufstieg: Ebnat Kappel 12:36 h (ZH ab 11:24 h mit S5 über Rapperswil - Wattwil) Für den kurzen Aufstieg: Rieden Dorf Bushaltestelle 14:36 h (ZH ab 13:24 h mit S5 über Rapperswil-Uznach)	
<b>Kosten</b>	Hüttentaxe 18 CHF (SAC-Mitglieder) resp. 20 CHF (Nichtmitglieder) + Kosten für Lebensmittel (werden unter den Teilnehmenden aufgeteilt) und Getränke (können in der Hütte gekauft werden)	
<b>Ausrüstung</b>	Wanderausrüstung, Spiele, Hüttenschlafsack, Toilettensachen, Kleider zum Wechseln. Nachtessen und Frühstück kaufe ich für alle ein.	
<b>Anmeldung</b>	<b>Bis Donnerstagabend, 31. Oktober</b> an <a href="mailto:info@plein-air.ch">info@plein-air.ch</a>	
<b>Bemerkung</b>	Das Wochenende findet bei jedem Wetter statt (es gibt ja bekanntlich kein schlechtes Wetter, nur schlechte Kleidung!)	

<b>Mittwoch 13.11.</b>	<b>Der Glatt und dem Rhein nach von Niederglatt bis Kaiserstuhl</b>	
<b>Route</b>	Bahnhof Niederglatt - Höri - Hochfelden - Glattfelden - Rheinsfelden - übers Kraftwerk auf die deutsche Seite - Hohentengen - Kaiserstuhl	
<b>Anforderung</b>	Wanderzeit 4,5 h (ca. 20 km), ca. 160 m ⤴ und 260 m ⤵ meist auf Strässchen, dem Rhein nach auf teils schmalen Wanderweg.	
<b>Treffpunkt</b>	Zürich HB ab 09:07 h, Niederglatt an 09:27 h; ab Kaiserstuhl immer xx:36 h und xx:02 h, wohl frühestens 16:36 h, dann jeweils ca. 1 h bis Zürich.	
<b>Kosten</b>	An- und Rückreise	
<b>Ausrüstung</b>	Wanderausrüstung, Verpflegung inkl. Mittagessen (falls es zu kalt ist, können wir in Glattfelden einkehren), auch sonst noch Möglichkeiten für einen Kaffee unterwegs und dann sicher in Kaiserstuhl.	
<b>Anmeldung</b>	<b>Bis Dienstag, 12. November</b> an <a href="mailto:info@plein-air.ch">info@plein-air.ch</a>	
<b>Sonntag 17.11.</b>	<b>Eine Novemberwanderung: Hauenstein - Langenbruck</b>	
<b>Route</b>	Hauenstein 674 m - Challhöchi 847 m - Belchen 1045 m - Belchenpass 1055 m - Belchenflue 1098 m - Belchen 1045 m - Dürstel 807 m - Langenbruck 697 m	
<b>Anforderung</b>	Wanderzeit ca. 3 ¼ h, 430 m ⤴, 400 m ⤵ Trittsicherheit erforderlich (Steine unterm Laub beim Abstieg)	
<b>Treffpunkt</b>	10:21 h Hauenstein, Löwen	
<b>Kosten</b>	Fahrkosten. Restaurant gegen Schluss in Dürstel oder Langenbruck	
<b>Ausrüstung</b>	Wanderausrüstung, Picknick	
<b>Anmeldung</b>	<b>Bis Freitag, 15. November</b> an <a href="mailto:info@plein-air.ch">info@plein-air.ch</a>	
<b>Bemerkung</b>	Entscheidung über Durchführung am Samstag, 16. November	
<b>Mittwoch 11.12.</b>	<b>Mittwochswanderung (jeweils am 2. Mittwoch im Monat) je nach Ideen und Verhältnissen</b>	
<b>Route</b>	Informationen folgen nach Anmeldung. Falls es Schnee hat, gehen wir langlaufen, sonst gibt es eine kürzere Wanderung.	
<b>Anmeldung</b>	<b>Bis Montag, 9. Dezember</b> an <a href="mailto:info@plein-air.ch">info@plein-air.ch</a>	

<b>Samstag, 14.12.</b>	<b>Chlūsinnenwanderung auf die Farner Alp</b>	
<b>Route</b>	Wandern vom Bahnhof Wald auf die Farner Alp	
<b>Anforderung</b>	Wanderzeit ca. 2 - 2 ½ h, 400 m ⤴ wenn genügend Schnee, Heimweg mit Schlitten bis Chrinnen, zu Fuss bis Höhenklink Wald und von dort zu Fuss oder mit Bus nach Wald Bahnhof	
<b>Treffpunkt</b>	Bahnhof Wald um 14:30 h	
<b>Kosten</b>	Käsefondue 27 CHF (je nach Wahl bis 29 CHF), Salat 7 CHF, oder à la carte; Schlittenmiete ca. 5 CHF, Zugbillet	
<b>Ausrüstung</b>	Taschenlampe oder Stirnlampe mitnehmen	
<b>Anmeldung</b>	<b>Bis spätestens Dienstag, 10. Dezember</b> per Mail an <a href="mailto:info@plein-air.ch">info@plein-air.ch</a> <b>Bitte unbedingt folgendes angeben:</b> * Name, Natelnummer, * Käsefondue mit oder ohne Salat, oder à la carte? * Wer möchte einen Schlitten mieten, falls es Schnee hat?	
<b>Dienstag 24.12.</b>	<b>Feiern am Heiligabend</b>	
<b>Route</b>	Felsenegg - Baldern - Folenweid - Friesenberg. Nachher feiern bei mir daheim ab ca. 18:00 h	
<b>Anforderung</b>	Wanderzeit ca. 2,5 h	
<b>Treffpunkt</b>	15:10 h Adliswil Luftseilbahnstation	
<b>Anmeldung</b>	<b>Bis Samstag, 14. Dezember</b> an <a href="mailto:info@plein-air.ch">info@plein-air.ch</a>	
<b>Bemerkung</b>	5+1 Frau sind bei mir daheim mit einem einfachen Essen wunderbar zu bewirten. Wahrscheinlich werde ich euch um Hilfe bitten. Eventuell verschieben sich die Zeiten noch etwas. Bitte vorsichtshalber Taschenlampe für die Wanderung mitbringen. Der Anlass findet bei jedem Wetter statt - wir passen halt die Wanderung an. Ich selber möchte anschliessend an das Essen den Mitternachtsgottesdienst in St. Theresia besuchen. Ich freue mich, mit euch zu feiern ☺.	

**Bis bald, Els und Hedy**  
Angebote für das 1. Quartal 2020 bitte bis 30. November an [info@plein-air.ch](mailto:info@plein-air.ch)

