






Programm 2. Quartal 2019




<p>Samstag, 6. April</p>	<p>GV mit Rahmenprogramm</p>		
<p>Ort</p>	<p>Roter Raum, Bremgartnerstr. 18, Zürich (öV Haltestelle Schmiede Wiedikon)</p>		
<p>Dauer</p>	<p>Rahmenprogramm: 12:00 h - 15:30 h Auswahl: Jassturnier oder Stadtausflug GV 15:30 h - 18:00 h Roter Raum mit Fotoshow «Jahresrückblick» Essen ab 18:00 h im Restaurant Five Spice, Sihlfeldstrasse 81, ZH</p>		
<p>Treffpunkt</p>	<p>Stadtausflug: 12:00 h Treffpunkt Albisgütli (Tram 13) Achtung: Wanderung mit steilem Aufstieg Jasserinnen: 12:00 h Roter Raum GV: 15:30 h Roter Raum</p>		
<p>Kosten</p>	<p>Essen im Restaurant</p>		
<p>Anmeldung</p>	<p>bis Samstag 23. März an info@plein-air.ch Mit Angabe, wo du teilnehmen möchtest (Stadtausflug, Jassen, GV, Essen)</p>		
<p>Bemerkung</p>	<p>Bis zum Eingabeschluss vom 5. März wurden keine Anträge von Mitfrauen eingereicht. Jassturnier: Es wird der „Schieber“ gespielt mit zugelosten, wechselnden Partnerinnen.</p>		



20 Jahre plein air Nostalgiewanderung

Donnerstag 18. April	Wanderung von Berlingen nach Gottlieben mit Unterseeschiffahrt	
Route	Berlingen - Schloss Arenenberg - Ermatingen - Gottlieben - Unterseeschiffahrt nach Stein am Rhein	
Anforderung	Wanderzeit 3 h (11 Km)	
Schwierigkeit	200 m ↗ und ↘	
Treffpunkt	Zürich HB, am entsprechenden Gleis 08:30 h Ankunft in Berlingen 09:58 h (Halt auf Verlangen) Schiffahrt von Gottlieben 14:59 h - Stein am Rhein 16:52 h	
Kosten	Fahrtkosten	
Ausrüstung	Wanderausrüstung, Picknick	
Anmeldung	bis Dienstag 16.4. an info@plein-air.ch	
FR bis MO 19. bis 22. April	Ostern in der Surselva	
		
Route	Welche Wanderungen in Frage kommen, muss ich kurzfristig entscheiden, je nach Wetterverhältnissen.	
Ort	Trun GR und Umgebung	
Anforderung	Wandern, gemütliches Zusammensein, ...	
Treffpunkt	Wird nach Anmeldung bekannt gegeben	
Kosten	Fahrten, Übernachtung, Nachtessen inkl. Getränke und Frühstück 30 CHF pro Person	
Ausrüstung	Wanderausrüstung, ev. Stöcke Übernachtung: bei mir zuhause (Betten; kein Schlafsack notwendig)	
Anmeldung	bis Montag 15.4. an info@plein-air.ch Anmeldung per Mail, mit vollständiger Adresse, E-Mail und Natel-Nr.	
Bemerkung	Wer nicht alle 4 Tage mitmachen will, darf sich auch anmelden, aber aus hauswirtschaftlichen Gründen werde ich Frauen bevorzugen, welche alle 4 Tage kommen wollen.	

<p style="text-align: center;">Sonntag 28. April</p>	<p style="text-align: center;">Aussichtreiche Höhenwanderung über den Hüttchopf im Tössthal</p>	
<p>Route</p>	<p>Steg - Tannen - Hüttchopf - Scheidegg - Oh - Wald</p>	
<p>Anforderung</p>	<p>Reine Wanderzeit 4 h, ca. 500 m ↗ 600 m ↘</p>	
<p>Schwierigkeit</p>	<p>Einfache Wanderung</p>	
<p>Treffpunkt</p>	<p>10:00 h Steg Bahnhof</p>	
<p>Kosten</p>	<p>Bahnbillett Wohnort nach Steg. Rückfahrt ab Wald. Kaffeehalt in Scheidegg.</p>	
<p>Ausrüstung</p>	<p>Wanderschuhe, Picknick, evtl. Stöcke.</p>	
<p>Anmeldung</p>	<p>Bis Donnerstag 25. April an info@plein-air.ch</p>	
<p>Bemerkung</p>	<p>Durchführungsbescheid bis Freitagabend per Mail</p>	
<p style="text-align: center;">DI bis SA, 30.4 - 5.5</p>	 <p style="font-size: 2em; font-weight: bold; color: white;">Lesbentagung</p>	
<p>Programm</p>	<p>Infos: http://lesbentagung.ch/ Reservation: Lword.events@bluwin.ch</p>	
<p>Organisation</p>	<p style="color: magenta; font-weight: bold;">DIES IST KEINE PLEIN AIR-VERANSTALTUNG!</p>	
<p style="text-align: center;">Sonntag 26. Mai</p>	<p style="text-align: center;">2-Schluchten-Wanderung über den Jura von Biel nach Twann</p>	
<p>Route</p>	<p>Taubenlochschlucht - Magglingen - Twannberg - durch die Twannbachschlucht nach Twann</p>	
<p>Anforderung</p>	<p>gute Kondition, ganze Wanderung mindestens 5 h (!!!)</p>	
<p>Schwierigkeit</p>	<p>steil rauf und steil runter... ca. 500 m ↗ und ↘</p>	
<p>Treffpunkt</p>	<p>Zürich HB ab 08:03 h, Biel an 09:28 h; Bus bis Biel, Taubenloch Rückreise ab Twann immer, frühestens 16:58 h</p>	
<p>Kosten</p>	<p>An- und Rückreise</p>	
<p>Ausrüstung</p>	<p>Wanderausrüstung; Stöcke für die älteren Semester, Verpflegung inkl. Mittagessen, div. Möglichkeiten für einen Kaffee unterwegs.</p>	
<p>Anmeldung</p>	<p>Bis Freitag 24. Mai an info@plein-air.ch</p>	

20 Jahre plein air Nostalgiewanderung	
Samstag 1. Juni	Wanderung um den Hallwylersee
Route	Beinwil am See - Birrwil - Mosen - Aesch - Meisterschwanden - Seengen - Schloss Hallwyl
Anforderung	Wanderzeit 3 3/4 h
Schwierigkeit	Technisch leicht, flache Uferwege
Treffpunkt	Beinwil am See 9:01 h, ab Lenzburg 8:38 h, Beinwil a.S an 9:01 h; ab Luzern 8:02 h, Beinwil a.S. an 8:51 h Rückfahrt: ab Schloss Hallwyl ca. 16:00/17:00 h Bus jeweils -:04 h, -:53 h Richtung Lenzburg oder Boniswil
Kosten	Fahrtkosten
Ausrüstung	Trekkingschuhe, Picknick, Badesachen und Tuch
Anmeldung	bis Donnerstag 29. Mai an info@plein-air.ch
Bemerkung	Am Schluss der Wanderung, Schwimmen im alten Frauenbad in Seengen, Restaurants unterwegs. Ganze Seeumrundung wären gesamt ca. 5 h 20 Min, wer noch 2 h weiter nach Beinwil a.S. wandern möchte
Samstag, 1. Juni	Tanzen, singen und feiern 
Programm	«Kick la Luna» Konzert, Theater «Knuth und Tucek, Apéro und Disco
Organisation	DIES IST KEINE PLEIN AIR-VERANSTALTUNG!
Anmeldung	Infos: http://lesbentagung.ch/ Reservation: Lword.events@bluewin.ch

FR bis MO 7.-10. Juni	Pfingsten: 4 Tage Zusammensein «à la carte»		
Programm	<p>Freitag: Ankunft ca. 12 Uhr, Zimmerbezug</p> <p>Freitagnachmittag: Mals-Sonnensteig-Grosser Waal-Burgeis-St. Marienberg -Schleis-Mals, Besichtigung der Kirche St. Marienberg Wanderzeit 3h, 10 km, 400 m ⤴ und ⤵ https://www.marienberg.it/de/home.html</p> <p>Samstag: <u>Mit Annemarie:</u> Mals - Spitzige Lun - Matsch (mit Postauto zurück) Wanderzeit 6h, 15 km, 1285 m ⤴ und 750 m ⤵ <u>Mit Manon:</u> Mals - Waalwege - Schluderns (Retour mit Zug) Wanderzeit 3.5 h, 10km, 400 m ⤴ und 520 m ⤵</p> <p>Sonntag: Fahrt zum Schloss Juval - Messner Mountain Museum. Geführte Besichtigung, Thema die heiligen Berge Kosten: Bus + Eintritt ca. 15 € http://www.messner-mountain-museum.it/juval/museum/ Danach Wanderung an Waalen entlang talaufwärts mit Ausstiegsmöglichkeiten nach 3, 6 oder 10 km, ca.150 m ⤵ Unersättliche wandern weiter bis Schlanders, zusätzliche 12 km 600 m ⤴ und 500 m ⤵ Abstieg nach Dongo je nach Weg 1-2 h laufen, 454 m ⤵</p> <p>Montag: Busfahrt bis St. Valentin auf der Haide, Spaziergang am Reschensee bis Graun (ohne Gepäck) 6 km Weiterfahrt bis Martina cunfin (Bus) dann Zug bis Wohnort (bis Zürich ca 3.5 h)</p>		
Schwierigkeit	Wir bieten jeweils eine längere und eine kürzere Wanderung an. Frau hat aber auch viele Möglichkeiten, selbständig den Tag zu verbringen.		
Anreise	Zürich ab 8:07 h - Mals an 12:03 h		
Rückreise	Mals ab 09:01 h - St. Valentin an 09:21 h Reschen ab 13:31 h oder 14:31 h, Zürich an 17:23 h oder 18:23 h		
Kosten	Wir sind stationär im 3 Sternhotel Iris in Mals http://www.hotel-iris.it/frameset.htm Kosten im DZ mit Bad 55 € HP/Tag inkl. Vinschgauerpass (öV gratis).		
Ausrüstung	Wanderausrüstung, Euros, alles was Frau so braucht zum Übernachten.....		

Anmeldung	<p>Die definitive An-/Abmeldung muss bis zum 17. Mai 2019 an info@plein-air.ch erfolgen, auch bereits vorangemeldete Frauen: bitte bestätigt nochmals kurz, dass ihr dabei seid!</p> <p>Bitte angeben:</p> <ol style="list-style-type: none"> 1. Essenswunsch (Vegi) 2. Bitte macht untereinander ab, mit wem ihr das Zimmer teilen möchtet. Wer keinen Wunsch angibt, wird von uns eingeteilt. 3. Damit wir die Museumsführung und den Shuttlebus reservieren können, bitten wir euch, zu melden, wer nicht zum Museum mitkommen will. 	
Links	<p>http://www.watles.net/de/watles/sport-wellness/hallenbad.html https://www.vinschgau.net/de/kultur-kunst/sehenswuerdigkeiten/museen.html https://www.merano-suedtirol.it/de/meran/ (Fahrzeit 1.1 h pro Weg)</p> <p>Wir freuen uns schon im Voraus, euch diese abwechslungsreiche Gegend zu zeigen!</p>	
Samstag 15. Juni	<p style="text-align: center;">ZÜRICH PRIDE</p> 	
Route	Siehe http://zurichpridefestival.ch/	
Treffpunkt	13:45 h - 14:00 h - Ort noch nicht bekannt	
Samstag 22. Juni	<p style="text-align: center;">Das Wochenende mit einer Sonnenuntergangswanderung beginnen...</p> 	
Route	Üetliberg Station - Feldenmooshau - Frauenmatt - Girhalde - Schlieren Bahnhof 392 m	
Anforderung	Ca. 2 h laufen, 300 m ↘	
Schwierigkeit	Breite Wege	
Treffpunkt	18:30 h auf dem Üetliberg am Gleis. Eventuell starte ich entsprechend früher am Albisgütli oder an der Felsenegg und treffe dann alle an der Station. Mitwanderinnen willkommen.	
Kosten	Fahrkosten	
Ausrüstung	Wanderausrüstung, Picknick	
Anmeldung	Bis Dienstag 18. Juni an info@plein-air.ch	
Bemerkung	Entscheidung über Durchführung am Donnerstag 19.6. Bei schlechtem Wetter gibt es wahrscheinlich ein Alternativprogramm bei mir daheim. Picknick erst am Ende der Wanderung auf dem Schlieremer Berg, mit Blick in den Sonnenuntergang. Es gibt keine Einkehrmöglichkeiten.	

20 Jahre plein air Nostalgiewanderung

Samstag
29. Juni

Wanderung aufs Schnebelhorn

Route	Wanderung von Steg im Tösstal, im Wald und auf freien Kammrücken zum schönen Aussichtspunkt Schnebelhorn! Abstieg Varianten gibt es diverse - wir entscheiden uns auf dem Gipfel, auf was wir Lust haben
Anforderung	Ca. 5 h Wanderzeit 550 m \nearrow und 500 m \searrow
Schwierigkeit	Wir lassen uns Zeit und geniessen den ganzen langen Sommertag! Gemütlich verteilt mit aussichtsreichen Pausen und einem Zmittagfeuer zum „Bröteln“
Treffpunkt	8:15 h unter der grossen Uhr am HB, (dann S5 Richtung Wetzikon) oder um 9:24 h in Steg im Tösstal / zurück in Zürich ca 19 h
Kosten	Fahrkosten
Ausrüstung	Gutes Schuhwerk, dem Wetter angepasste Kleidung Im Rucksack: Trinken, Lunch und was zum „Bröteln“ über dem Zmittagsfeuer
Anmeldung	Bis Donnerstag 27. Juni an info@plein-air.ch

bis bald,

Angebote für das 3. Quartal 2019 bitte bis 30. Mai an info@plein-air.ch

