







Programm 4. Quartal 2018



Samstag 6.10.	Schäfler (Alpstein)	
Route	Wasserauen 876 m - Ebenalp 1644 m - Schäfler 1924 m - Ebenalp 1644 m Bergbahn Ebenalp - Wasserauen	
Anforderung	Kondition für 1050 m stetigen Aufstieg. Wanderzeit ca. 4.5 h	
Treffpunkt	7:05 h Zürich HB, Sektor C/D <u>Hinreise:</u> Abfahrt 7:09 h (EC Richtung München), umsteigen in Gosssau SG an 8:10 h/ab 8:21 h, Wasserauen an 9:15 h <u>Rückreise:</u> Ab Wasserauen halbstündlich, x.18 h und x.48 h	
Kosten	Wohnort-Wasserauen retour, Bergbahn 10 CHF mit 1/2 Tax oder GA Tipp: Gemeindetageskarte oder Sparbillette!	
Ausrüstung	Picknick, ev. Stöcke	
Anmeldung	Bis Donnerstag, 4.10. an info@plein-air.ch	
Bemerkung	<u>Variante:</u> Nur bis Ebenalp (ca. 2.5 - 3 h) wandern und dort auf die Gruppe warten Falls die Wanderung wegen Schnee nicht durchgeführt werden könnte, würde ich eine alternative Wanderung (Neuhausen-Eglisau) anbieten.	
Sonntag 14.10.	Panoramawanderung Bachtel	
Route	Gemütliche Wanderung zum Bachtel,	
Anforderung	Wanderzeit 3-3.5 h, 369 m ↗ und 354 m ↘	
Treffpunkt	10:28 h am Bahnhof Fischenthal	
Kosten	Fahrkosten. eventuell Restaurant	
Ausrüstung	Wanderausrüstung, Regenschutz, ‚flexibles‘ Picknick (bei schönem Wetter essen wir draussen, wenn es kalt wäre, würde ich das Restaurant auf dem Bachtel bevorzugen)	
Anmeldung	Bis spätestens am Freitagabend, 12.10. per Mail an info@plein-air.ch mit Angabe der Handynummer	
Bemerkung	Eine allfällige Absage würde am Samstag spätestens 20h per Mail erfolgen!	

<p>Samstag 20.10.</p>	<p>Herbstwanderung auf die Burg Hohenklingen</p>		
<p>Route</p>	<p>Stein am Rhein - Burg Hohenklingen - Stein am Rhein, auf Rückweg individuelle Besichtigung des schönen Städtchens Stein am Rhein.</p>		
<p>Anforderung</p>	<p>gemütliche, schöne Wanderung durch Rebberge und Wald. Wanderzeit 3 h, 200 m ↗ und ↘</p>		
<p>Treffpunkt</p>	<p>09:52 h Stein am Rhein, Bahnhof Zürich HB ab 08:47 h (S12), Stein am Rhein an 09:52 h (S29)</p>		
<p>Kosten</p>	<p>Fahrkosten, Kafihalt auf der Burg Hohenklingen</p>		
<p>Ausrüstung</p>	<p>Wanderschuhe, Regenschutz, Picknick (es hat eine Feuerstelle um mitgebrachte Würste zu bräteln)</p>		
<p>Anmeldung</p>	<p>Bis Donnerstag, 18.10. an info@plein-air.ch bitte mit Angabe der Handynummer</p>		
<p>Bemerkung</p>	<p>Durchführung nur bei guten Wetterbedingungen. Zu- oder Absage erfolgt am Freitagabend per Mail.</p>		
<p>Samstag 27.10.</p>	<p>Amdener Höhenweg</p>		
<p>Route</p>	<p>Seilbahn Mattstock - Bergstation Niederschlag (1292m) - Letzbüel - Furggle - Hüttlisboden (1522m) - Arvenbüel, Oberrn</p>		
<p>Anforderung</p>	<p>Laufzeit 3 h, ca. 400 m ↗ und ↘</p>		
<p>Treffpunkt</p>	<p>10:25 h Amden Post Rückreise ab Arvenbüel Oberrn: 16:21 h oder 17:21 h</p>		
<p>Kosten</p>	<p>Fahrkosten, Sesselbahn Mattstock 9 CHF. Evtl. Kaffee unterwegs Wir offerieren am Schluss ein Zvieriplättli im „Pilzli“ (= unser Feriendomizil im Arvenbüel)</p>		
<p>Ausrüstung</p>	<p>Wanderausrüstung, Picknickli</p>		
<p>Anmeldung</p>	<p>Bis Donnerstag, 25.10. an info@plein-air.ch</p>		
<p>Bemerkung</p>	<p>Entscheidung über Durchführung am Freitagabend 26. 10.</p>		

Samstag 3.11.	Linner Linde - Villiger Geissberg	
Route	Linn - Sennhütten - Bürensteig - Geissberg - Villigen	
Anforderung	Wanderzeit ca. 3 - 3.5 h, ca. 250 m ↗ und ca. 450 m ↘	
Treffpunkt	Brugg, im Bus 372 Richtung Bözberg, Linn, ab 10:05 h; Der Bus fährt neben dem Bahnhofgebäude (in Fahrtrichtung von Zürich kommend rechts)	
Kosten	Hinreise nach Bözberg, Linn (AG), ev. Restaurant in Villigen oder Brugg, Rückreise ab Villigen	
Ausrüstung	Picknick	
Anmeldung	Bis Donnerstag, 1.11. an info@plein-air.ch	
Sonntag 11.11.	Höhenwanderung von Langenbruck zum Passwang	
Liebe Baslerinnen: Extra für Euch! Und für alle anderen auch ☺.		
Route	Langenbruck, 703 m - Helfenberg - Chellenchöpfli - Wasserfallen - Passwanghöhe 1204 m - Passwang - Alpenblick 850 m	
Anforderung	Genügend Kondition für 4 h laufen, 800 m ↗ und 600 m ↘	
Treffpunkt	10:12 h Langenbruck, Dorf Zürich ab 8:30 h (3x umsteigen) / Basel ab 9:17 h (2x umsteigen) <u>Rückreise:</u> ab Ramiswil, Alpenblick 16:17 h oder 16:34 h	
Kosten	Fahrkosten. Kaffee unterwegs oder am Schluss ... ☺	
Ausrüstung	Wanderausrüstung, Picknick	
Anmeldung	Bis Donnerstag, 8.11. an info@plein-air.ch	
Bemerkung	Eine Wanderung im Jura mit typischem Auf und Ab	

Samstag 24.11.	Wanderung Pfannenstiel Hochwacht	
Route	Forch - Chüelebode - Pfannenstiel Hochwacht - Toggwil - Meilen	
Anforderung	einfache Wanderung, ca. 3.5 h, 200 m ↗ und 400 m ↘	
Treffpunkt	10:09 h auf der Forch (Forchbahnhaltestelle) 9:40 h Stadelhofen FB bei der Forchbahnhaltestelle (Abfahrt 9:48 h), zurück ab Meilen (siehe Bemerkung) Spätestens um 17:30 h Ankunft in Zürich	
Kosten	Bahnillet, Kafi-Halt in Toggwil wahrscheinlich	
Ausrüstung	Wander- oder Trekkingschuhe, warme Kleider, Regenschutz	
Anmeldung	Bis Donnerstag, 22.11. an info@plein-air.ch	
Bemerkung	Je nachdem können wir in Meilen die S-Bahn oder das Schiff zurück nach Zürich nehmen.	
Samstag, 15.12.	Für Chlätusinnen: Langlaufen, Wandern und Fondue essen	
Route	Langlaufen auf dem Ricken (nur bei guten Schneesverhältnissen) Anschliessend Wanderung auf Alp Egg und Fondue essen.	
Anforderung	Langlauf ca. 2 h, leichtes Gelände Wanderung auf Alp Egg: Laufzeit 1.5 h, 400 m ↗ und ↘, Retour mit Schlitten	
Treffpunkt	Langlauf: 12:00 h Rickenloipe Wandern: 14:30 h Busstation Rittmarren	
Kosten	Käsefondue 27 CHF je nach Wahl bis 29 CHF Salat 6.50 CHF oder à la carte Zugillet je nach Programm Schlittenmiete 5 CHF Langlaufski-Miete	
Ausrüstung	Je nach Schneebedingungen. Taschenlampe oder Stirnlampe mitnehmen. Komplette Skating-oder Langlaufausrüstungen können auf dem Ricken gemietet werden, Schlitten auf der Alp Egg.	
Anmeldung	bis spätestens am Dienstag, 11.12. per Mail an info@plein-air.ch Bitte unbedingt folgendes angeben: Name, Natelnummer, Käsefondue mit oder ohne Salat oder à la carte Wer möchte einen Schlitten mieten? Bitte angeben ob Langlauf oder nur Schlitteln.	
Bemerkung	Nach dem Langlaufen können die Skier in unserem Auto deponiert werden.	

Montag 24.12.	Wandern und Feiern an Heiligabend		
Route	Schlieremer Berg - Lyrenweg - Panoramaweg - Friesenberg Essen - Mitternachtsgottesdienst in St. Theresia		
Anforderung	Laufzeit 2 h		
Treffpunkt	16:00 h, Schlieren, Bahnhof		
Feiern	ab 18:00 h, bei mir daheim in Zürich		
Anmeldung	Bis Samstag, 15.12. an info@plein-air.ch		
Bemerkung	5+1 Frau sind bei mir daheim mit einem einfachen Essen wunderbar zu bewirten. Mehr Personen gehen in dieser neuen kleinen Wohnung nicht. Wahrscheinlich werde ich Euch um Hilfe bitten. Eventuell verschieben sich die Zeiten noch etwas. Bitte vorsichtshalber Taschenlampe für die Wanderung mitbringen. Der Abend findet bei jedem Wetter statt - wir passen halt die Wanderung an. Ich selber möchte dieses Jahr anschliessend an das Essen den Mitternachtsgottesdienst in St. Theresia ausprobieren... Ich freue mich, mit euch zu feiern ☺.		

Bis bald,
Angebote für das 1. Quartal 2019 bitte bis 30. November an info@plein-air.ch

