




Programm 2. Quartal 2018





FR bis MO, 30.3. - 2.4.	<h2>Ostern in der Surselva</h2>		
Route	Welche Wanderungen in Frage kommen, muss ich kurzfristig entscheiden, je nach Schneebedingungen. Einige Ideen habe ich schon... Flüster... Eiersuche...		
Ort	Trun GR und Umgebung.		
Anforderung	Wandern, gemütliches Zusammensein, ...		
Treffpunkt	Wird nach Anmeldung bekannt gegeben		
Kosten	Fahrten, Übernachtung, Nachtessen inkl. Getränke und Frühstück 30 CHF pro Person		
Ausrüstung	Wanderausrüstung, ev. Stöcke Übernachtung bei mir zuhause (Betten; kein Schlafsack notwendig)		
Anmeldung	Bis Montag 26.3. an info@plein-air.ch per Mail, mit vollständiger Adresse, E-Mail und Natel-Nr.		
Bemerkung	Wer nicht alle 4 Tage mitmachen will, darf sich auch anmelden, aber aus hauswirtschaftlichen Gründen werde ich Frauen bevorzugen, welche alle 4 Tage kommen wollen.		
Samstag, 7. April	<h2>GV mit Rahmenprogramm</h2>		
Ort	Roter Raum, Bremgartnerstr. 18, Zürich (öV Haltestelle Schmiede Wiedikon)		
Programm	Details zur GV und Rahmenprogramm siehe Einladung		
Treffpunkt	Stadtausflug: 12:15 h Bürkliplatz, beim Ganymed Jasserinnen: 12:15 h Roter Raum GV: 15:30 h - 18:00 h Roter Raum		
Kosten	Essen in Restaurant Five Spice, Zweierstrasse 106, Zürich		
Organisation	Vorstand		
Anmeldung	Verbindlich, spätestens am Freitag 23.3. an info@plein-air.ch Mit Angabe, wo du teilnehmen möchtest (Stadtausflug, Jassen, GV, Essen)		
Bemerkung	Jassturnier: Es wird der „Schieber“ gespielt mit wechselnden Partnerinnen.		

<p>Sonntag, 22. April</p>	<h2 style="text-align: center;">Malerisches Seeufer und prächtige Aussicht</h2>		
<p>Route</p>	<p>Pfäffikon ZH - Seegräben - Robenhuserriet - Kempten - Wagib - Rosinli - Adetswil</p>		
<p>Anforderung</p>	<p>Wanderzeit 3.5 h, 307 m ⤴ und ⤵</p>		
<p>Treffpunkt</p>	<p>10.03 h am Bahnhof Pfäffikon ZH Rückreise ab Adetswil stündlich mit Bus über Wetzikon, s. ZVV-Fahrplan</p>		
<p>Kosten</p>	<p>Fahrtkosten ÖV, mögliche Einkehr im Berggasthaus Rosinli</p>		
<p>Ausrüstung</p>	<p>Wanderausrüstung, ev. Picknick</p>		
<p>Anmeldung</p>	<p>Bis Samstag 21.4. an info@plein-air.ch mit Angabe der Handy-Nr.</p>		
<p>DO bis SO 10. - 13.Mai</p>	<h2 style="text-align: center;">Die traditionelle Auffahrtstour 'Via dei Monti Lariani' (am Comersee)</h2>		
<p>Route</p>	<p>Donnerstag: Grandola ed Uniti-Breglia, 2.5 h laufen, 526 m ⤴ 164 m ⤵ Freitag: Breglia - San Martino - Labbio, 5- 5.5 h laufen, 892 m ⤴ 607 m ⤵ Samstag: Labbio - Piazze - Garzeno, 2.5 h laufen, 279 m ⤴ 660 m ⤵ Nachmittagsrunde ca. 2 h laufen und fak. Besuch eines kleinen Seilparks Sonntag: Abstieg nach Dongo je nach Weg 1-2 h laufen, 454 m ⤵, Heimreise</p>		
<p>Anforderung</p>	<p>Wir wandern auf Saumpfadern und Natursträsschen, Trittsicherheit nur an wenigen Stellen notwendig, gute Kondition</p>		
<p>Reise</p>	<p>SBB Zürich HB ab 08:32 h, IC nach Lugano; Bus nach Lugano-Cassarate, 11:50 h, Bus C12 Richtung Menaggio, Grandola an 12:34 h Rückkehr nach Zürich am Sonntag ca. 18:00 h</p>		
<p>Kosten</p>	<p>SBB-Billett hin und zurück bis Lugano, Italien Bus wird separat gelöst Seilpark (fak.) 18 €uro Übernachtungen: 1. Albergo Breglia, Halbpension in Doppelzimmern, 58 €uro 2. Agriturismo Labbio: Halbpension (Mehrbettzimmer) 35 €uro 3. Albergo de Jean, Garzeno: Halbpension in Doppelzimmern 30 /35 €uro (mit Bad)</p>		
<p>Ausrüstung</p>	<p>Wanderausrüstung mit Wanderschuhen, leichtes Gepäck, Pyjama, Leintuch- oder Seidenschlafsack, 3x Picknick (1. Mittagessen während der Anreise), €uros (wir sind immer auf italienischem Gebiet)</p>		
<p>Anmeldung</p>	<p>Verbindliche Anmeldung per Mail an info@plein-air.ch</p>		
<p>Bemerkung</p>	<p>Änderungen vorbehalten. Genauere Infos folgen für die Angemeldeten kurz vor der Abreise.</p>		

Freitagabend 25. Mai	Das Wochenende mit einer Sonnenuntergangswanderung beginnen...		
Route	Üetliberg Station - Feldenmooshau - Frauenmatt - Girhalde - Schlieren Bahnhof		
Anforderung	Ca. 2 h laufen, 300 m ↘		
Schwierigkeit	Breite Wege		
Treffpunkt	18:30 h auf dem Üetliberg am Gleis. Eventuell starte ich entsprechend früher am Albisgüetli oder an der Felsenegg und treffe dann alle an der Station. Mitwanderinnen willkommen. Rückfahrt ab Schlieren ca. 21:00 h		
Kosten	Fahrkosten		
Ausrüstung	Wanderausrüstung, Picknick		
Anmeldung	Bis Dienstag 22.5. an info@plein-air.ch		
Bemerkung	Entscheidung über Durchführung am Donnerstag 24.5. Picknick erst am Ende der Wanderung auf dem Schlieremer Berg, mit Blick in den Sonnenuntergang. Es gibt keine Einkehrmöglichkeiten.		
Samstag 2. Juni	Wanderung von Rorbas nach Flaach, mit Spargelessen		
Route	Rorbas - Freienstein - Irchel - Hochwacht (oder Buch / Berg, je nach Wetter) - Flaach		
Anforderung	ca 4.5 h Wanderzeit, ca 300 m ↗ und ↘		
Schwierigkeit	einfache Wanderung		
Treffpunkt	Zürich HB Gleis 41/42 um 9:25 h (S 9 Richtung Bülach/Rafz, Abfahrt 9:37), ab Bülach S 41, Abfahrt 10:05 Gleis 6. Rückfahrt ab Flaach voraussichtlich 17:48 h, wer zum Spargelessen kommt 19:48 h (Ankunft in Zürich 20:41 h)		
Kosten	Bahnbillett, wer ans Spargelessen kommt zusätzlich ca. 30 bis 50 CHF je nach Konsumation		
Ausrüstung	Wander- oder Trekkingschuhe, Picknick		
Anmeldung	Bis Montag 28.5. an info@plein-air.ch		
Bemerkung	während der Spargelsaison gibt es in der Obermühle Flaach (schönes altes Gebäude) wunderbaren einheimischen Spargel. Deshalb möchte ich mit denen, die Lust haben, anschliessend an die Wanderung da Spargeln essen gehen. Bitte bei der Anmeldung erwähnen, ob ihr mitkommt oder nicht, damit ich richtig reservieren kann.		

<p>SA & SO 9.+ 10. Juni</p>	<p>Wanderwochenende in der Surselva</p>		
<p>Route</p>	<p>Samstag: Versam - Aussichtsplattform Conn - Crestasee - Caumasee - Flims Sonntag: Runcahez - Alp Nadels - Criedi - Lumneins</p>		
<p>Anforderung</p>	<p>Samstag Distanz: 13.6 km Zeitbedarf: 4.5 h Aufstieg: 694 m Abstieg: 219 m Höchster Punkt: 1110 m.ü.M. Sonntag Distanz: 15.2 km Zeitbedarf: 5.5 h Aufstieg: 807 m Abstieg: 1260 m Höchster Punkt: 1986 m.ü.M.</p>		
<p>Treffpunkt</p>	<p>Zürich HB ab 08:37 h Gleis 12, Chur an 09:52 h Chur ab 09:56 h Gleis 11 Richtung: Disentis/Mustér Versam-Safien an 10:16 h Abreise am Sonntag ca. 17 h</p>		
<p>Kosten</p>	<p>Zugbillet: Wohnort - Versam dann Bus Flims - Ilanz und Zug Ilanz - Tavanasa Retour Sonntag Zugbillet Tavanasa - Wohnort Sonntagmorgen Taxi Lumneins - Runcahez ca. 15 CHF p.P. Übernachtung, Nachtessen inkl. Getränke und Frühstück 30 CHF pro Person.</p>		
<p>Ausrüstung</p>	<p>Wanderausrüstung, ev. Stöcke, 2 Picknicks Übernachtung bei mir zuhause (Betten; kein Schlafsack notwendig)</p>		
<p>Anmeldung</p>	<p>Bis Dienstag 5.6. an info@plein-air.ch</p>		
<p>Bemerkung</p>	<p>Mail über Durchführung oder ev. Änderungen am Donnerstagabend Achtung! Platzzahl auf 9 begrenzt.</p>		
<p>Samstag 16. Juni</p>	<p>ZÜRICH PRIDE</p>		
<p>Route</p>	<p>Siehe http://zurichpridefestival.ch/</p>		
<p>Treffpunkt</p>	<p>13:45 h - 14:00 h - Ort noch nicht bekannt</p>		
<p>Freitag 22. Juni</p>	<p>Spaziergang und Bräteln am Elefantenbach</p>		
<p>Treffpunkt</p>	<p>18:00 h Tramhaltestelle ‚Burgwies‘</p>		
<p>Route</p>	<p>30 Min. spazieren durch den Wald bis zum Grillplatz beim Elefant, gemütliches Grillieren. Zurück können wir den gleichen Weg nehmen oder einen kurzen Aufstieg zur Bushaltestelle ‚Loorenstrasse‘ (Witikon) machen.</p>		
<p>Mitnehmen</p>	<p>Jede nimmt ihr Essen und Getränke selbst mit; ich spendiere einen Apéro.</p>		
<p>Anmeldung</p>	<p>Bis spätestens Donnerstagabend 21.6. an info@plein-air.ch</p>		
<p>Bemerkung</p>	<p>Der Anlass findet nur bei trockenem Wetter statt. Wenn es warm genug ist, gibt es ev. eine «Bademöglichkeit» im Bach!</p>		

Samstag 23. Juni	<h2 style="margin: 0;">Rennvelotour Ägerisee Panoramatour</h2>	
Route	Pfäffikon SZ - Wollerau - Samstagern - Schönenberg - Rothenthurm - Biberbrugg - Schindellegi - Pfäffikon SZ	
Anforderung	Mittlere Tour mit 85 km / 1'300 m \nearrow und \searrow Fahrzeit 5 h	
Treffpunkt	09:00 h Bahnhof Pfäffikon SZ (oder nach Absprache)	
Ausrüstung	Rennvelo, Picknick, Trinken	
Anmeldung	Bis Freitag 22.6. an info@plein-air.ch	
Bemerkung	Dieser Tour ist ebenfalls bei Gay Sport ausgeschrieben	
Sonntag 24. Juni	<h2 style="margin: 0;">Creux du Van</h2>	
Route	Noiraigue 729 m - Ferme Robert 972 m (50 min) - Fontaine Froid (30 min) - Sentier du single - Krete 1420 m (50 min) - Le Soliat 1463 m (20 min) - Abzw. Ferme du Soliat (15 min) - Sentier des 14 contours - Les Oeuillons 1014 m (50 min) - Noiraigue 729 m (40 min)	
Anforderung	Genügend Kondition für 4.5 h wandern, 740 m \nearrow und \searrow	
Schwierigkeit	Die Wanderwege sind z.T. schmal. Wer nicht schwindelfrei ist, kann den Creux du Van in einiger Entfernung vom Abgrund umwandern.	
Treffpunkt	Zürich ab 8:03 h (Zug Richtung Genève). Ist auch von Basel, Luzern, Bern gut machbar. Nur die armen St. Gallerinnen sind viel länger unterwegs. 10:03 h Bahnhof Noiraigue Rückreise: ab Noiraigue ca. 17 h	
Kosten	Fahrkosten. Kaffee unterwegs ... ☺	
Ausrüstung	Wanderausrüstung, Picknick	
Anmeldung	Bis Donnerstag 21.6. an info@plein-air.ch	
Bemerkung	Wir werden dort nicht alleine sein	

bis bald,
Angebote für das 3. Quartal 2018 bitte bis 30. Mai an info@plein-air.ch

