




# Programm 2. Quartal 2017



<b>Samstag, 01. April</b>	<b>Wanderung im Baselbieter Jura</b>	
<b>Ort</b>	Von Läuelfingen über die Chalchhöhe - ev. Chilchzimmersattel auf die Belchenflue nach Langenbruck.	
<b>Anforderung</b>	Einfache und gemütliche Wanderung, Dauer 3 - 4 h. ca. 400 m $\nearrow$ 300 m $\searrow$	
<b>Treffpunkt</b>	Zürich HB, 08.55 h unter der grossen Uhr Abfahrt Zug 09.06 h Richtung Bern, wir fahren bis Olten und steigen dort um	
<b>Kosten</b>	Zugfahrt, Einkehrmöglichkeiten unterwegs.	
<b>Ausrüstung</b>	Picknick, Regenschutz	
<b>Anmeldung</b>	Bis <b>Freitag 31.03.</b> an <a href="mailto:info@plein-air.ch">info@plein-air.ch</a>	
<b>Samstag, 08. April</b>	<b>GV mit Rahmenprogramm</b>	
<b>Ort</b>	Roter Raum, Bremgartnerstr. 18, Zürich (öV Haltestelle Schmiede Wiedikon)	
<b>Dauer</b>	<b>Rahmenprogramm:</b> 13:00 h - 16:00 h Auswahl: <b>Jassturnier</b> oder <b>Stadtausflug</b> <b>GV</b> 16:00 h - 18:00 h Roter Raum mit Fotoshow «Jahresrückblick» <b>Essen</b> ab 18:00 h in Restaurant	
<b>Treffpunkt</b>	<ul style="list-style-type: none"> <li>• Roter Raum 12:45 h für die Jasserinnen, 15:45 h für die GV</li> <li>• 13 h Bürkliplatz, beim Ganimed, für den Stadtausflug</li> </ul>	
<b>Kosten</b>	Essen im Restaurant Five Spices an der Sihlfeldstrasse 81	
<b>Anmeldung</b>	Gerne frühzeitig, <b>spätestens jedoch bis 25.3.17</b> an <a href="mailto:info@plein-air.ch">info@plein-air.ch</a>	

<p>Samstag 22. April</p>	<h2 style="text-align: center;">Wanderung von Amden nach Quinten</h2>		
<b>Route</b>	Amden Lehni über Betlis nach Quinten		
<b>Anforderung</b>	<p>Laufzeit 2,5 - 3 h, 100 m ↗ und 200 m ↘  Der Weg ist zweimal etwas ausgesetzt, aber gut mit Drahtseilen gesichert, Trittfestigkeit wird vorausgesetzt, sonst einfache Wanderung.</p>		
<b>Treffpunkt</b>	<p>HB Zürich 9.30 h, Kopf Gleis 5 (S 25, Abfahrt 9:43 h nach Ziegelbrücke - Linthal, zurück in Zürich HB 17.17 h)</p>		
<b>Kosten</b>	<p>Billet Wohnort - Ziegelbrücke - Amden Lehni (das Billet Ziegelbrücke - Lehni kann auch im Bus gelöst werden), Bootsfahrt Quinten - Murg (zahlt man auf dem Boot), Bahnbillet Murg - Wohnort, ev Kosten für Zvieri in Quinten</p>		
<b>Ausrüstung</b>	gute Wanderschuhe, Regenschutz, Picknick		
<b>Anmeldung</b>	<p><b>Bis Donnerstagabend, 20.04.</b> an <a href="mailto:info@plein-air.ch">info@plein-air.ch</a></p>		
<p>Sonntag 07. Mai</p>	<h2 style="text-align: center;">Wanderung von Schindellegi über den Etzel nach Einsiedeln</h2>		
<b>Route</b>	<p>Schindellegi (750m), Büelweid (880m), Etzel (1098m), Etzelpass (950m), Galgenchappeli (929m), Einsiedeln Kloster (906m)</p>		
<b>Anforderung</b>	Kondition für 3.45 h Wanderung, Aufstieg 400m, Abstieg 250m		
<b>Schwierigkeit</b>	Kondition für Auf- und Abstieg, ansonsten einfach		
<b>Treffpunkt</b>	<p>Schindellegi-Feusisberg Bhf. um 9.45 h (Zürich ab 9.12 h, umsteigen in Wädenswil)</p>		
<b>Kosten</b>	<p>Hinfahrt nach Schindellegi, Rückfahrt ab Einsiedeln und Einkehren (Einkehrmöglichkeit unterwegs)</p>		
<b>Ausrüstung</b>	Wanderausrüstung		
<b>Anmeldung</b>	<p><b>Bis Freitag 05.05.</b> an <a href="mailto:info@plein-air.ch">info@plein-air.ch</a></p>		
<b>Bemerkung</b>	Fällt aus bei starkem Regen		

<b>SA &amp; SO</b> <b>20.+ 21. Mai</b>	<h2 style="text-align: center; color: yellow;">Wanderwochenende in der Surselva</h2>		
<b>Route</b>	<b>Samstag:</b> Versam - <b>Aussichtsplattform</b> Conn - Crestasee - Caumasee - Flims <b>Sonntag:</b> Runcahez - Alp Nadels - Criedi - Lumneins		
<b>Anforderung</b>	<b>Samstag</b> Distanz: 13.6 km <b>Zeitbedarf:</b> 4¼ h <b>Aufstieg:</b> 694 m   <b>Abstieg:</b> 219 m <b>Höchster Punkt:</b> 1110 m.ü.M.  <b>Sonntag</b> Distanz: 15.2 km <b>Zeitbedarf:</b> 5½ h <b>Aufstieg:</b> 807 m   <b>Abstieg:</b> 1260 m <b>Höchster Punkt:</b> 1986 m.ü.M.		
<b>Treffpunkt</b>	Zürich HB ab <b>08:37 h</b> Gleis 12, Chur an <b>09:52 h</b> Chur ab <b>09:56 h</b> Gleis 11 Richtung: Disentis/Mustér Versam-Safien an <b>10:16 h</b> Abreise am Sonntag ca. <b>17 h</b>		
<b>Kosten</b>	Zugbillet: Wohnort - Versam dann Bus Flims - Ilanz und Zug Ilanz - Tavanasa Retour Sonntag Zugbillet Tavanasa - Wohnort Sonntagmorgen Taxi Lumneins - Runcahez ca. 15.- p.P. Übernachtung, Nachtessen inkl. Getränke und Frühstück 30.- pro Person.		
<b>Ausrüstung</b>	Wanderausrüstung, ev. Stöcke, 2 Picknicks Übernachtung bei Leiterin zuhause (Betten; kein Schlafsack notwendig)		
<b>Anmeldung</b>	<b>bis Dienstag 16.05.2017</b> an <a href="mailto:info@plein-air.ch">info@plein-air.ch</a> per Mail, mit vollständiger Adresse, E-Mail und Natel-Nr.		
<b>Bemerkung</b>	Mail über Durchführung oder ev. Änderungen am Donnerstagabend Achtung! Platzzahl auf 9 begrenzt.		
<b>DO. 25.Mai bis</b> <b>SO. 28.Mai</b>	<h2 style="text-align: center; color: red;">Meine traditionelle Auffahrtstour zwischen Luganer- und Comersee</h2>		
<b>Route</b>	<b>Donnerstag:</b> Bruzella-Mte Bisbino-Rif. Murelli, 3 h laufen, ↗ 898m ↘ 245m <b>Freitag:</b> Rif. Murelli - San Fedele d'Int., 5 h laufen, ↗ 472m ↘ 994m <b>Samstag:</b> San Fedele - Rif. Venini 5 1/2 h laufen, ↗ 1146m ↘ 386m <b>Sonntag:</b> Rif. Venini - Croce ca. 5 h laufen, ↗ 120m ↘ 1279m		
<b>Anforderung</b>	Zum Teil wandern wir auf Natursträsschen, Trittsicherheit nur an wenigen Stellen notwendig, gute Kondition		
<b>Treffpunkt</b>	Zürich HB <b>07:00 h am Gleis</b> ; 07:09 h EC nach Lugano; 09:34 h S-Bahn bis Mendrisio; 10:03 h Bus bis Morbio Superiore, Posta; 10:16 h Bus bis Bruzella Paese		
<b>Kosten</b>	<b>Anreise</b> bis Bruzella (Valle Muggio) / <b>Retour</b> von Croce über Menaggio - Lugano <b>Übernachtungen:</b> 1. Rif. Murelli, Halbpension Euro 50.- (inkl. Getränke) 2. Hotel Valle Intelvi: Halbpension Euro 45.- (inkl. Getränke) 3. Rif. Venini: Halbpension Euro ?		
<b>Ausrüstung</b>	Wanderausrüstung mit Wanderschuhen, leichtes Gepäck, Pyjama, Leintuch- oder Seidenschlafsack, 2x Picknick (am 2. Abend können wir einkaufen) Euros (wir sind immer auf italien. Gebiet)		
<b>Anmeldung</b>	<b>Verbindliche Anmeldung bis Freitag 12.05.</b> per Mail, <a href="mailto:info@plein-air.ch">info@plein-air.ch</a>		

	mit Angabe der Handynummer (total 14 Frauen. Plätze werden in der Reihenfolge der Anmeldung vergeben) Eventuell Essenswünsche angeben (Vegi etc.)
<b>Bemerkung</b>	Änderungen vorbehalten. Genauere Infos folgen für die Angemeldeten kurz vor der Abreise. Nur für abenteuerliche Frauen. wir haben die Wanderungen zwar rekognosziert, aber Italien ist jeweils für Überraschungen gut!
<b>Samstag 10. Juni</b>	<div style="display: flex; justify-content: space-between; align-items: center;"> <div style="font-size: 2em; font-weight: bold;">ZÜRICH PRIDE</div>  </div>
<b>Route</b>	Siehe <a href="http://zurichpridefestival.ch/">http://zurichpridefestival.ch/</a>
<b>Treffpunkt</b>	13:45 - 14:00 Ecke Volkshaus / Helvetiaplatz
<b>Samstag 17. Juni</b>	<div style="display: flex; justify-content: space-between; align-items: center;"> <div style="font-size: 2em; font-weight: bold; color: #00B0F0;">Glarner Klassiker</div>  </div>
<b>Route</b>	Schwanden- via Guppen, Oberplegisee Braunwald Schwanden -Eggberg -Grappli -Oberplegisee-Braunwald
<b>Anforderung</b>	Ca. 6,5 h, 1100 m ↗ und 400 m ↘ (diese Variante führt Leiterin 1) Ca. 4.5 h, 800 m ↗ und 400 m ↘ (diese Variante führt Leiterin 2)
<b>Schwierigkeit</b>	Ausdauer gute Kondition für die grosse Tour. Freude am Laufen für die kleine Tour
<b>Treffpunkt</b>	Schwanden Bahnhof... grosse Tour 9 h ... kleine Tour 10 h
<b>Kosten</b>	Bahn, Wohnort Schwanden, retour Braunwald Wohnort
<b>Ausrüstung</b>	Wanderausrüstung, Picknick, evtl. Badesachen,
<b>Anmeldung</b>	<b>Bis Donnerstag 15.6. <a href="mailto:info@plein-air.ch">info@plein-air.ch</a></b>
<b>Bemerkung</b>	Durchführung nur bei trockenem Wetter. Am Oberplegisee gibt's eine längere Pause, bis alle wieder zusammenkommen.

Samstag 24. Juni	<h1>Singen am Lagerfeuer</h1>	
<b>Route</b>	Zürichbergwald, bei schlechtem Wetter bei mir zu Hause	
<b>Anforderung</b>	Freude am Singen	
<b>Treffpunkt</b>	17.30 h Tramendstation Zoo, Zürich	
<b>Kosten</b>	An- und Rückreise	
<b>Ausrüstung</b>	Picknick, inkl. etwas zum Bräteln. Ich Sorge fürs Trinken. Wer hat: Liederbüchlein, Liedblätter, Gitarre.	
<b>Anmeldung</b>	<b>Bis Samstag 24.06, 12 h</b> an <a href="mailto:info@plein-air.ch">info@plein-air.ch</a>	
<b>Bemerkung</b>	Ich werde Liedblätter vorbereiten. Wenn ihr Liedvorschläge habt, bringt Liedblätter mit oder ihr könnt sie mir schicken; ich werde sie dann kopieren.	
Freitagabend 30. Juni	<h1>Das Wochenende mit einer Sonnenuntergangswanderung beginnen...</h1>	
<b>Route</b>	Triemli 500m - Hohenstein 708m - (Uetliberg 812m - Hohenstein 708m) - Feldenmooshau 607m - Frauenmatt 554m - Girhalde 400m - Schlieren Bahnhof 392m	
<b>Anforderung</b>	Ca. 3.5 h laufen, 200 m ↗ und 300 m ↘ (mit Uetliberg 100 m mehr) Keine Angst vor dem Dunkelwerden!	
<b>Schwierigkeit</b>	Breite Wege, bitte <b>ohne Stirnlampen</b> wandern, sondern das Auge der zunehmenden Dämmerung angewöhnen.	
<b>Treffpunkt</b>	18:15 h bei der Haltestelle SZU Triemli (Zürich HB ab 18:05 h mit der S 10 Richtung Uetliberg, Gleis 22) Rückfahrt ab Schlieren ca. 22:00 h	
<b>Kosten</b>	Fahrkosten,	
<b>Ausrüstung</b>	Wanderausrüstung, Picknick	
<b>Anmeldung</b>	<b>Bis Dienstag 27.06.</b> an <a href="mailto:info@plein-air.ch">info@plein-air.ch</a>	
<b>Bemerkung</b>	Entscheidung über Durchführung am Donnerstag 29.06.2017.	

bis bald,  
Angebote für das 3. Quartal 2017 bitte bis 30. Mai an [info@plein-air.ch](mailto:info@plein-air.ch)

