


# Programm 3. Quartal 2016




<b>Freitag, 15. Juli</b>	<b>Das Wochenende mit einer Sonnenuntergangswanderung beginnen</b>	
<b>Route</b>	Einsiedeln - Etzel Pass/St. Meinrad - Luegeten - Pfäffikon SZ	
<b>Anforderung</b>	Mittlere Kondition. ca. 150 m ⤴; ca. 500 m ⤵, 3,5 h Wanderzeit.	
<b>Treffpunkt</b>	17:32 h Bahnhof Einsiedeln. Rückreise: ab Pfäffikon SZ ca. 22:30 h.	
<b>Kosten</b>	Fahrkosten und Schlummertrunk im Ausichtsrestaurant Luegeten.	
<b>Ausrüstung</b>	Picknick. Leichte Wanderschuhe. Ev. Stöcke.	
<b>Anmeldung</b>	<b>Bis Mittwoch 13.07.</b> an <a href="mailto:info@plein-air.ch">info@plein-air.ch</a>	
<b>Bemerkung</b>	Das Restaurant Luegeten liegt wunderschön über dem Zürichsee mit Blick nach Rapperswil. Ev. eine Taschenlampe mitnehmen für das letzte Stück im Wald.	



**Achtung, nicht verpassen:**  
 für «Clariden-Höhenweg» 6. - 7. August: **Anmeldefrist bis Mittwoch 20.07.**

<b>Samstag, 23. Juli</b>	<b>Herzroute mit E-Bike Etappe Zug - Einsiedeln</b>	
<b>Route</b>	Zug - Unterägeri - Altmatt - Einsiedeln	
<b>Anforderung</b>	Kondition für 40 km E-Bike fahren, 1000 m ⤴ 600 m ⤵, Fahrzeit 5 h.	
<b>Treffpunkt</b>	08:30 h Bahnhof Zug	
<b>Kosten</b>	Wohnort - Zug und Einsiedeln - Wohnort, ca. CHF 60 für E-Bike Miete.	
<b>Ausrüstung</b>	Radtaugliche Kleider, Helm (wird mit E-Bike mitgeliefert), Picknick	
<b>Anmeldung</b>	<b>Bis Mittwoch 20.07.</b> an <a href="mailto:info@plein-air.ch">info@plein-air.ch</a>	
<b>Bemerkung</b>	Entscheidung über Durchführung am Donnerstag 21.07. Info per Mail.	

**Achtung, nicht verpassen:**  
 für «Schatzsuche am Piz Beverin» 26 - 28 August: **Anmeldefrist bis Sonntag 24.07.**

<p>Sa/So 6./7. August</p>	<h1 style="text-align: center;">Clariden-Höhenweg</h1>		
<p><b>Route</b></p>	<p>1. Tag:            Klausenpass (1948 m) - Aussichtspunkt (2105 m) - Fisetenpass (2036 m):            3.5 Std,            440 m ⤴, 370 m ⤵            Fakultativ möglich: Gratwanderung Fisetenpass - Chamerenstock (2128 m) und            gleicher Weg zurück: plus 2 h            Gondelbahn Fisetenpass - Urnerboden. Übernachtung im            Gasthaus Urnerboden            <a href="http://www.gasthaus-urnerboden.ch/">http://www.gasthaus-urnerboden.ch/</a>            2. Tag:            Urnerboden (1372 m) - Rietstöckli (1848 m) - Braunwald (1256 m): ca. 4 h            (je nach Variante, siehe Bemerkungen)</p>		
<p><b>Schwierigkeit</b></p>	<p>1. Tag: z.T. seitlich steil abfallender Weg (siehe Bemerkungen)</p>		
<p><b>Treffpunkt</b></p>	<p>Zürich HB, Im Zug (S25) nach Linthal, Abfahrt 7:43 h,            gemäss Fahrplan auf Gleis 6, ungefähr Zugmitte.</p>		
<p><b>Kosten</b></p>	<p>Bahnbillett, Gondelbahn (CHF 12), Übernachtung Gasthaus Urnerboden            (Preise siehe Website), ev. Konsumation in Berghütte unterwegs</p>		
<p><b>Ausrüstung</b></p>	<p>Sonnenschutz und ev. Stöcke nicht vergessen!</p>		
<p><b>Anmeldung</b></p>	<p><b>Verbindlich (wg. Übernachtung) bis 20.07.</b> per Mail an <a href="mailto:info@plein-air.ch">info@plein-air.ch</a>  <b>mit Angabe Zimmerwunsch!</b></p>		
<p><b>Bemerkungen</b></p>	<p>Ich habe diese Route so noch nicht rekognosziert und kann daher momentan            nur auf die Wandersite verweisen. Rekognoszieren ca. Mitte bis Ende Juni            geplant. <a href="http://www.wandersite.ch/Tageswanderung/495_Urnerboden.html">http://www.wandersite.ch/Tageswanderung/495_Urnerboden.html</a></p>		

<p>Samstag, 20. August</p>	<p>Hoch auf den Pilatus - dritter Versuch -</p> 	
<p><b>Route</b></p>	<p>Eigenthal 1017 m - Chrägütsch 1081 m - Höchberg 1201 m - Oberlauelen 1332 m (Zwischenhalt) - Heitertannliweg - Klimsen 1621 m - Klimsenkapelle 1868m (Mittagsrast) - Chriesiloch - Pilatus Kulm 2118 m,  <b>Ab Gipfel:</b> Mit der Zahnradbahn nach Alpnachstad.            Und für Unentwegte besteht die Möglichkeit, auch den Abstieg unter die Füsse zu nehmen: Pilatus 2118 m - Alpnachstad 435 m            An der Zwischenstation Aemsigen bei 1359 m kann nochmals auf die Bahn gewechselt werden.</p>	
<p><b>Schwierigkeit</b></p>	<p>Wanderzeit: 3,5 h bis 4 h, <b>1100 m ↗</b>, nach Wunsch <b>1700 m ↘</b>            Eine <b>anstrengende</b> Bergwanderung. Schwierigkeitsgrad:             Im oberen Teil gibt es einige Stellen, die mit Stahlseilen gesichert sind oder die mit Leitern überwunden werden müssen.  <b>Schwindelfreiheit und Trittsicherheit</b> erforderlich.            Nicht für Hunde geeignet.</p>	
<p><b>Treffpunkt</b></p>	<p>Eigenthal Talboden an: 9:43 h            Luzern ab: 9:10 h (Bus Nr. 71 auf dem Bahnhofvorplatz)</p>	
<p><b>Kosten</b></p>	<p>Fahrkosten. Eventuell Restaurant (Auf dem Gipfel gibt es Verpflegungsmöglichkeiten, aber er ist voller Touristen und Folklore.)</p>	
<p><b>Ausrüstung</b></p>	<p>Ausreichendes Picknick und genug zu trinken. Zwischendurch gibt es keine Verpflegungsmöglichkeit. Bergfest, ev. Stöcke.</p>	
<p><b>Anmeldung</b></p>	<p><b>Bis Donnerstag 18.08.</b> an <a href="mailto:info@plein-air.ch">info@plein-air.ch</a></p>	
<p><b>Bemerkung</b></p>	<p>Entscheidung über Durchführung Freitag 19. August.            Die Wanderung findet nur bei trockenem und sicherem Wetter statt.            Bei nur leicht unsicherem Wetter gibt es die Ausweichtour von Luzern ins Eigenthal.</p>	

<p>Freitag bis Sonntag, 26. - 28. August</p>	<p align="center"><b>„Schatzsuche“ am Piz Beverin</b></p> <p align="center"><b>Strahlerexkursion in Wergenstein</b></p>		
<p><b>Route</b></p>	<p><u>Freitag: für die Frauen, die das Wochenende gemütlich beginnen möchten</u> Treffpunkt: ab 17:30 h in der Pensiun Muntanella in Wergenstein mit feinem Nachtessen (ca. 18:30 h) von der Wirtin persönlich gekocht und bedient! <a href="http://www.pension-muntanella.ch/">http://www.pension-muntanella.ch/</a></p> <p><u>Samstag: Exkursion Kristallsuche am Piz Beverin (mit Strahlexpert)</u> Treffpunkt: 09.15 h in der Pensiun Muntanella Exkursion: 09.30 h - ca. 17.00 h</p> <p><u>Sonntag: Wandertag</u> Treffpunkt: 09.00 h in der Pensiun Muntanella Anforderung: ca. 3 - 4 h Laufen</p>		
<p><b>Kosten</b></p>	<p>Reisekosten, Verpflegung aus dem Rucksack, Kaffeehalt. Übernachtung mit Nachtessen und Frühstück CHF 80 pro Frau pro Nacht. Exkursion: je nach Anzahl Teilnehmerinnen CHF 50 pro Frau.</p>		
<p><b>Ausrüstung</b></p>	<p>Wanderausrüstung; Spitzmeissel, Fäustel, Bergpickel, Schutzbrille, Arbeitshandschuhe (mitnehmen wer hat)</p>		
<p><b>Anmeldung</b></p>	<p><b>spätestens bis Sonntag 24.07.</b> an <a href="mailto:info@plein-air.ch">info@plein-air.ch</a> <b>Anzahl Teilnehmerinnen ist beschränkt!!</b> <b>Die Anmeldung gilt als verbindlich. (Unterkunft und Exkursion)</b> Durchführung bei fast jedem Wetter. Frau kann wählen, ob sie einen, zwei oder drei Tage teilnehmen möchte</p>		
<p><b>Bemerkung</b></p>	<p>Plätze werden in der Reihenfolge der Anmeldung vergeben.</p>		
<p align="center">Sonntag, 11. September</p>	<p align="center"><b>Ofenloch Wasserfall des Necker</b></p>		
<p><b>Route</b></p>	<p>Schwägalp - Ofenloch-Rietbad</p>		
<p><b>Anforderung</b></p>	<p>Gemütliche 4-stündige Wanderung, letztes Stück etwas steil, 240 m ↗ , 677 m ↘</p>		
<p><b>Anreise</b></p>	<p>Zürich (ab 8:09 h) - Gossau (ab 9:21 h) - - Urnäsch (ab Postauto 9:47 h) - Schwägalp</p>		
<p><b>Treffpunkt</b></p>	<p>10:00 h Schwägalp Passhöhe, Postautohaltestelle</p>		
<p><b>Kosten</b></p>	<p>Billett Wohnort-Schwägalp und retour ab Rietbad</p>		
<p><b>Ausrüstung</b></p>	<p>Wanderausrüstung, Picknick, ev. Badehose (für Wasserfall-Dusche)</p>		
<p><b>Anmeldung</b></p>	<p><b>Bis spätestens Freitagabend 10.09.</b> an <a href="mailto:info@plein-air.ch">info@plein-air.ch</a></p>		
<p><b>Bemerkung</b></p>	<p>Mail am Freitagabend, ob die Tour durchgeführt wird</p>		

<b>Sonntag, 18. September</b>	<b>Wanderung Baden - Endingen - Lengnau mit Besichtigung der Synagogen von Endingen und Lengnau</b>		
<b>Route</b>	Baden - Hertenstein - Chrützli - Stutz - Endingen - Vogelsang - Lengnau (und wer noch Lust hat, weiter nach Niederweningen oder zurück nach Baden)		
<b>Anforderung</b>	14 km (bis Niederweningen + 5 km, bis Baden + 6 km). Höhendifferenz: 500 m ↗, 500 m ↘, leicht. <u>Kurzvariante:</u> Endingen bis Lengnau: 6 km, 100 m ↗, 100 m ↘.		
<b>Treffpunkt</b>	9:45 h, beim grossen Wanderwegweiser über der Limmat vor dem Bahnhof Baden		
<b>Kosten</b>	An- und Rückreise		
<b>Ausrüstung</b>	Wanderausrüstung, Sonnen- und Regenschutz, Picknick		
<b>Anmeldung</b>	<b>Bis Donnerstag 15.09.</b> an <a href="mailto:info@plein-air.ch">info@plein-air.ch</a>		
<b>Bemerkung</b>	Wer nur die Synagogen besichtigen möchte, kann auf 13 Uhr zur Synagoge nach Endingen kommen und entweder die Kurzvariante mitwandern oder sogar den Bus nach Lengnau nehmen.		
<b>Samstag, 24. September</b>	<b>Reusswanderung</b>		
<b>Route</b>	Mellingen - Windisch - Brugg (3 h 15 min) In Windisch (nach 3 h) Zvierihalt bei Hedy. Bei Lust und Laune spielen/jassen. Individueller Spaziergang (oder Bus) nach Brugg		
<b>Treffpunkt</b>	Bhf. Mellingen Heitersberg 10:24 h auf dem Platz vor dem Coop		
<b>Kosten</b>	Hin- und Rückreise mit Bahn/Bus		
<b>Anmeldung</b>	<b>Bis Freitag, 23.9.</b> per Mail an <a href="mailto:info@plein-air.ch">info@plein-air.ch</a>		
<b>Bemerkung</b>	Bei gutem Wetter Bräteln unterwegs am offenen Feuer!		

**Bis bald,**  
Angebote für das 4. Quartal 2016 bitte bis 31. August an [info@plein-air.ch](mailto:info@plein-air.ch)

